

# MIEJSCOWY PLAN ZAGOSPODAROWANIA PRZESTRZENNEGO MIASTA LUBINA NR 66

RYSunek Planu

SKALA 1 : 2000

OZNACZENIA:

OBOWIAZUJCE

- GRANICA OBSZARU OBJĘTEGO PLANEM
- LINIE ROZGRANICZAJĄCE TERENY O RÓŻNYM PRZEZNACZENIU LUB RÓŻNYCH ZASADACH ZAGOSPODAROWANIA
- OBOWIAZUJĄCE LINIE ZABUDOWY
- NIEPRZEKRACZALNE LINIE ZABUDOWY
- PUNKT ZMIANY RODZAJU LINII ZABUDOWY
- U

TERENY ZABUDOWY USŁUGOWEJ
- UK

TERENY USŁUG KULTU RELIGIJNEGO
- UO

TERENY ZABUDOWY USŁUG OŚWIATY
- UZ

TERENY ZABUDOWY USŁUG ZDROWIA
- US

TERENY USŁUG SPORTU I REKREACJI
- U/KS

TERENY ZABUDOWY USŁUGOWEJ I TERENY OBSŁUGI KOMUNIKACJI
- MU

TERENY ZABUDOWY MIESZKANIOWO-USŁUGOWEJ
- MW

TERENY ZABUDOWY MIESZKANIOWEJ WIELORODZINNEJ
- E

TERENY OBIEKTÓW I URZĄDZEŃ ELEKTROENERGETYCZNYCH
- TI

TERENY INFRASTRUKTURY TECHNICZNEJ
- ZP

TERENY ZIELENI URZĄDZONEJ
- KDZ

TERENY DRÓG PUBLICZNYCH KLASY "Z"
- KDL

TERENY DRÓG PUBLICZNYCH KLASY "L"
- KDD

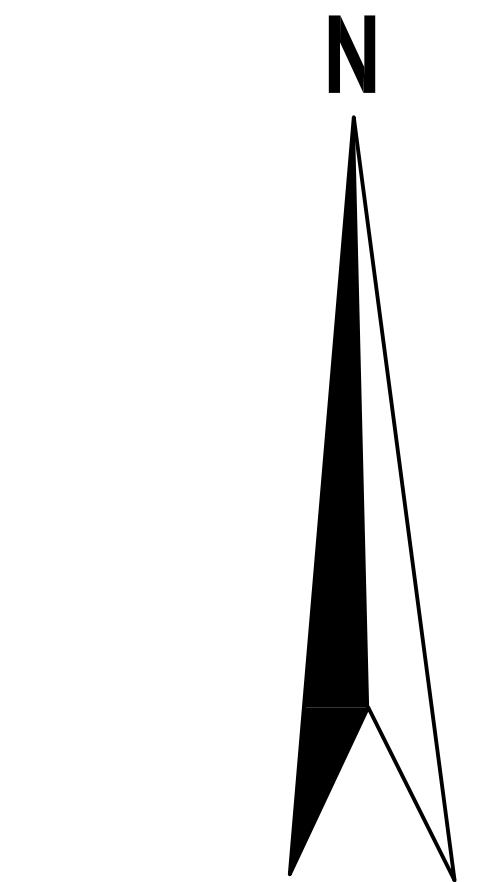
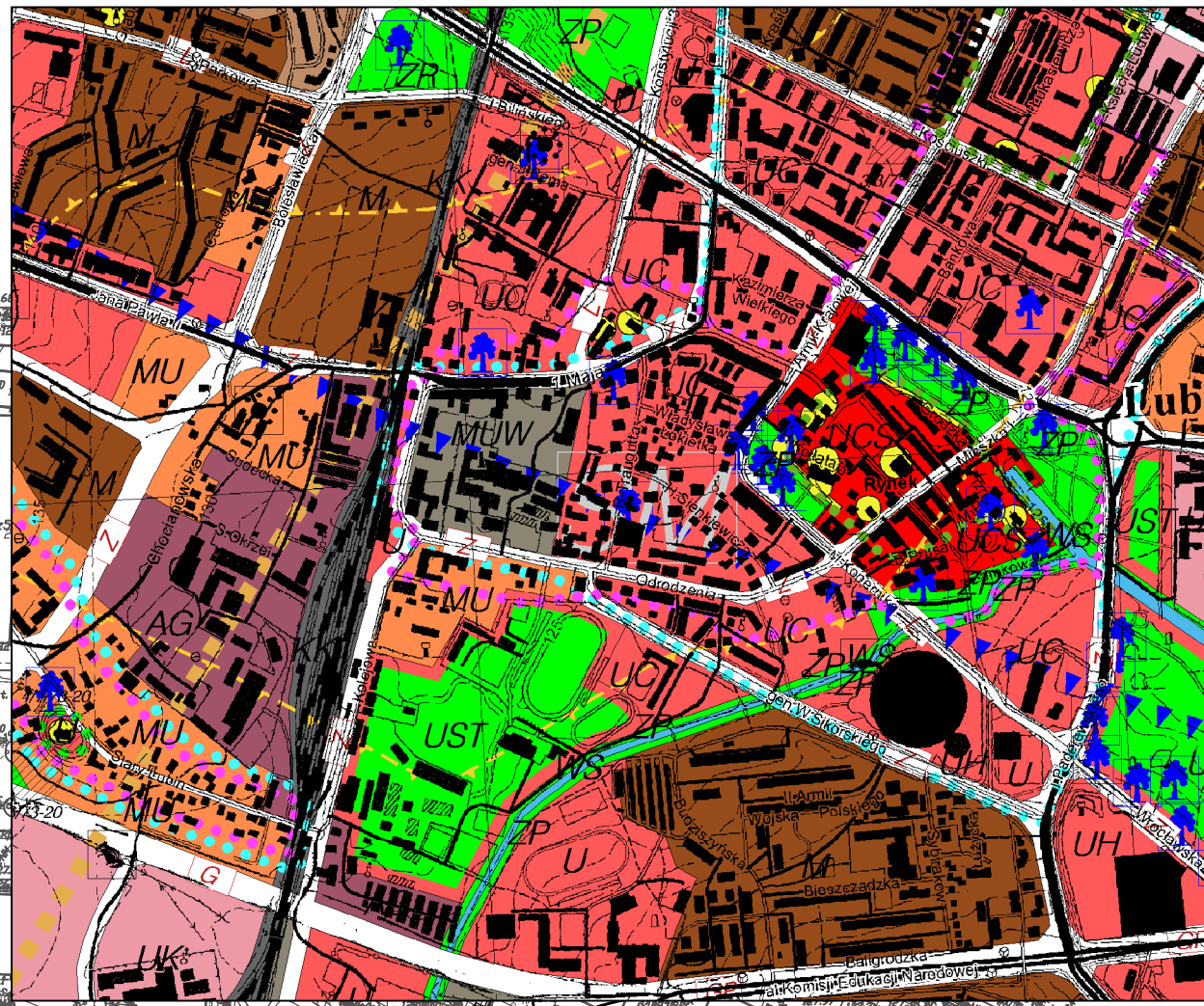
TERENY DRÓG PUBLICZNYCH KLASY "D"
- KDW

TERENY DRÓG WEWNĘTRZNYCH
- KP

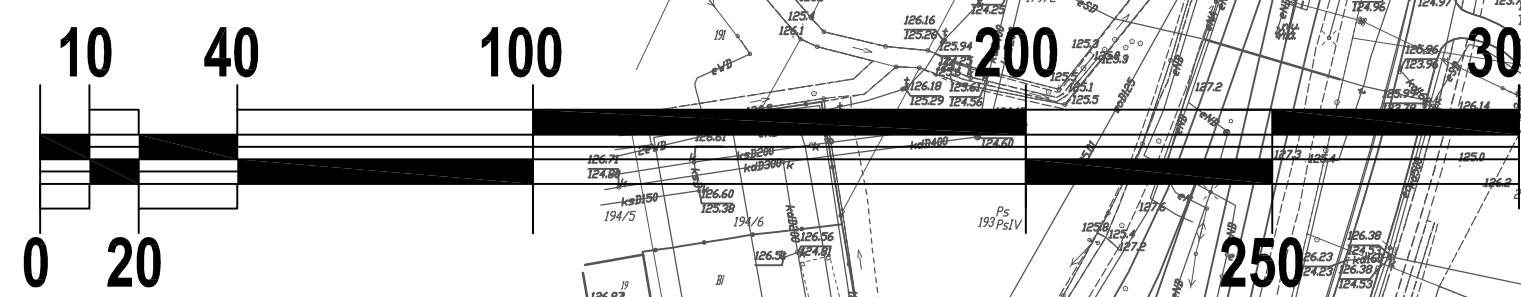
TERENY CIĄGÓW PIESZYCH
- KS

TERENY OBSŁUGI KOMUNIKACJI
- GRANICA NOWOŻYTNEGO UKŁADU URBANISTYCZNEGO TOŻSAMA Z GRANICĄ STREFY OCHRONY KONSERWATORSKIEJ ZABYTKÓW ARCHEOLOGICZNYCH
- BUDYNKI ZABYTKOWE PODLEGAJĄCE OCHRONIE
- ZABYTKOWA ŚCIANA PODLEGAJĄCA OCHRONIE
- GRANICA ZESPOŁU DAWNYCH KOSZAR "MAŁE KOSZARY"
- INFORMACYJNE
- NIEWYDZIELONE CIĄGI PIESZE
- GRANICA POWIERZCHNI OGANICZAJĄCEJ UŻYTKOWANIE NA OBSZARZE W OTOCZENIU LOTNISKA "LUBIN"
- POMNIKI PRZYRODY ORAZ DRZEWA O NAJWYŻSZEJ WARTOŚCI PRZYRODNICZEJ POSTULOWANE DO OCHRONY
- GRANICA GŁÓWNEGO ZBIORNIKA WÓD PODZIEMNYCH - SUBZBIORNIKA LUBIŃSKIEGO GZWP nr 316

WYRYS ZE STUDIUM UWARUNKOWAŃ I KIERUNKÓW ZAGOSPODAROWANIA PRZESTRZENNEGO MIASTA LUBINA - UCHWAŁA NR IX/89/15 Z DNIA 8 WRZEŚNIA 2015 R.



SKALA 1:2000



OBSZAR OPRACOWANIA ~ 66ha

Załącznik nr 1 do uchwały rady miejskiej w Lubinie nr ..... z dnia ..... 2017 r.