








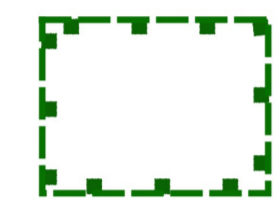




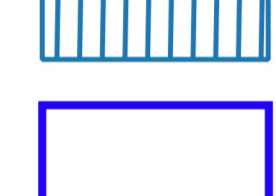






















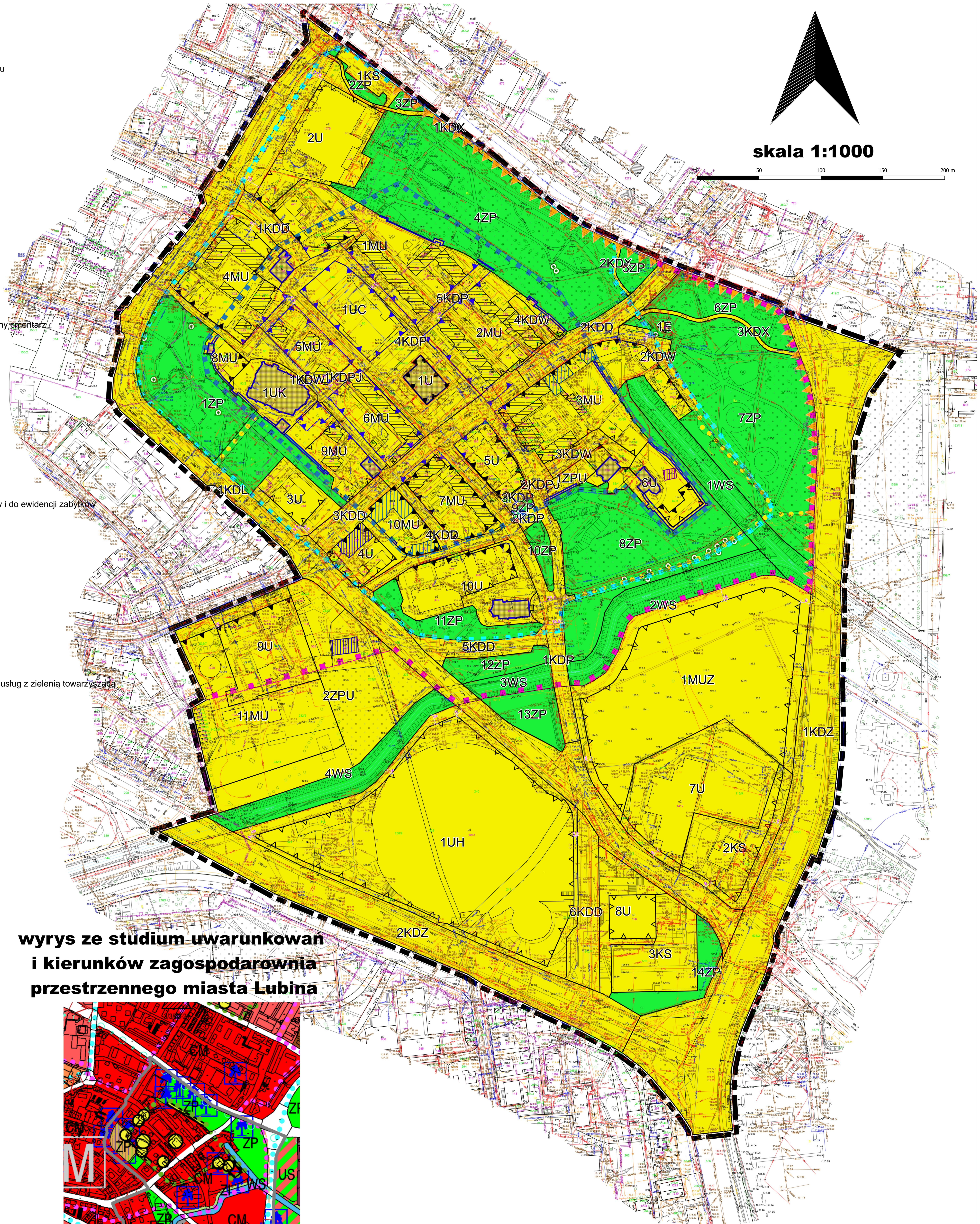


Miejscowy plan zagospodarowania przestrzennego miasta Lubina nr 81

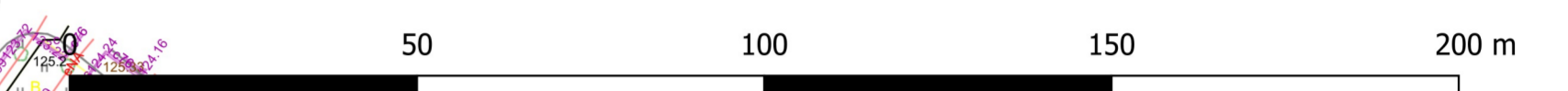
RYSUNEK PROGNOZY ODDZIAŁYWANIA NA ŚRODOWISKO

OZNACZENIA

-  funkcje o pozytywnym wpływie na środowisko
-  funkcje o umiarkowanym wpływie na środowisko
-  granice obszaru objętego planem
-  linie rozgraniczające tereny o różnym przeznaczeniu lub różnych zasadach zagospodarowania
-  historyczne linie zabudowy
-  obowiązujące linie zabudowy
-  nieprzekraczalne linie zabudowy
-  granica strefy A ścisłej ochrony konserwatorskiej
-  granica strefy ochrony konserwatorskiej B
-  chroniona ekspozycja miasta
-  układ zieleni zabytkowej do zachowania - historyczny szkielet
-  granica strefy OW obserwacji archeologicznej
-  obiekty wpisane do rejestru zabytków
-  obiekty w ewidencji zabytków
-  ruiny zamku wpisane do rejestru zabytków
-  obiekty zabytkowe niewpisane do rejestru zabytków i do ewidencji zabytków
-  zabytkowe mury miejskie
-  obiekty dysharmonizujące
-  ścieżka pieszo-rowerowa
-  pomniki przyrody
-  MUZ - tereny zabudowy mieszkaniowo-usługowej i usług z zielenią towarzyszącą
-  MU - tereny zabudowy mieszkaniowo-usługowej
-  UC - tereny usług centrowych
-  UH - tereny usług wielkopowierzchniowych
-  U - tereny usług
-  UK - tereny usług kultu religijnego
-  ZPU - tereny zieleni urządzonej i usług
-  ZP - tereny zieleni urządzonej
-  WS - tereny wód powierzchniowych
-  E - tereny infrastruktury - elektroenergetyka
-  KS - tereny obsługi komunikacji
-  KDZ - tereny publicznych dróg zbiorczych
-  KDL - tereny publicznych dróg lokalnych
-  KDD - tereny publicznych dróg dojazdowych
-  KDW - tereny dróg wewnętrznych
-  KDPJ - tereny ciągów pieszo-jezdnych
- KDX - tereny ciągów pieszo-rowerowych
- KDP - tereny ciągów pieszych



skala 1:1000



wyrys ze studium uwarunkowań
i kierunków zagospodarowania
przestrzennego miasta Lubina



Załącznik nr 1
do uchwały nr
Rady Miejskiej w Lubinie
z dnia