






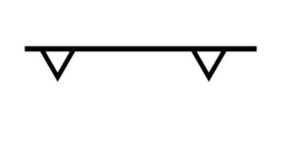





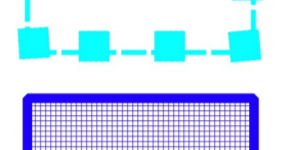



























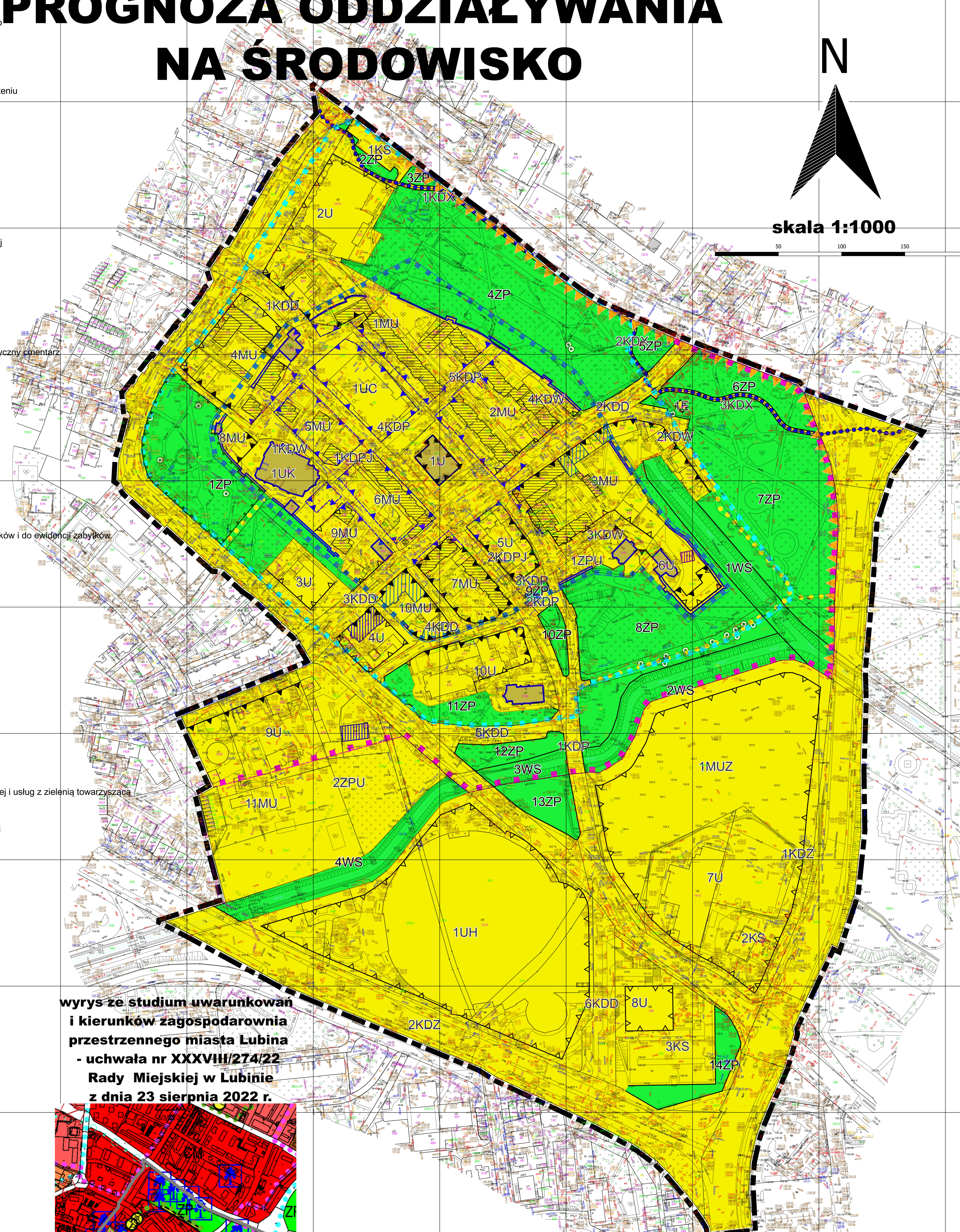


# Miejscowy plan zagospodarowania przestrzennego miasta Lubina nr 81

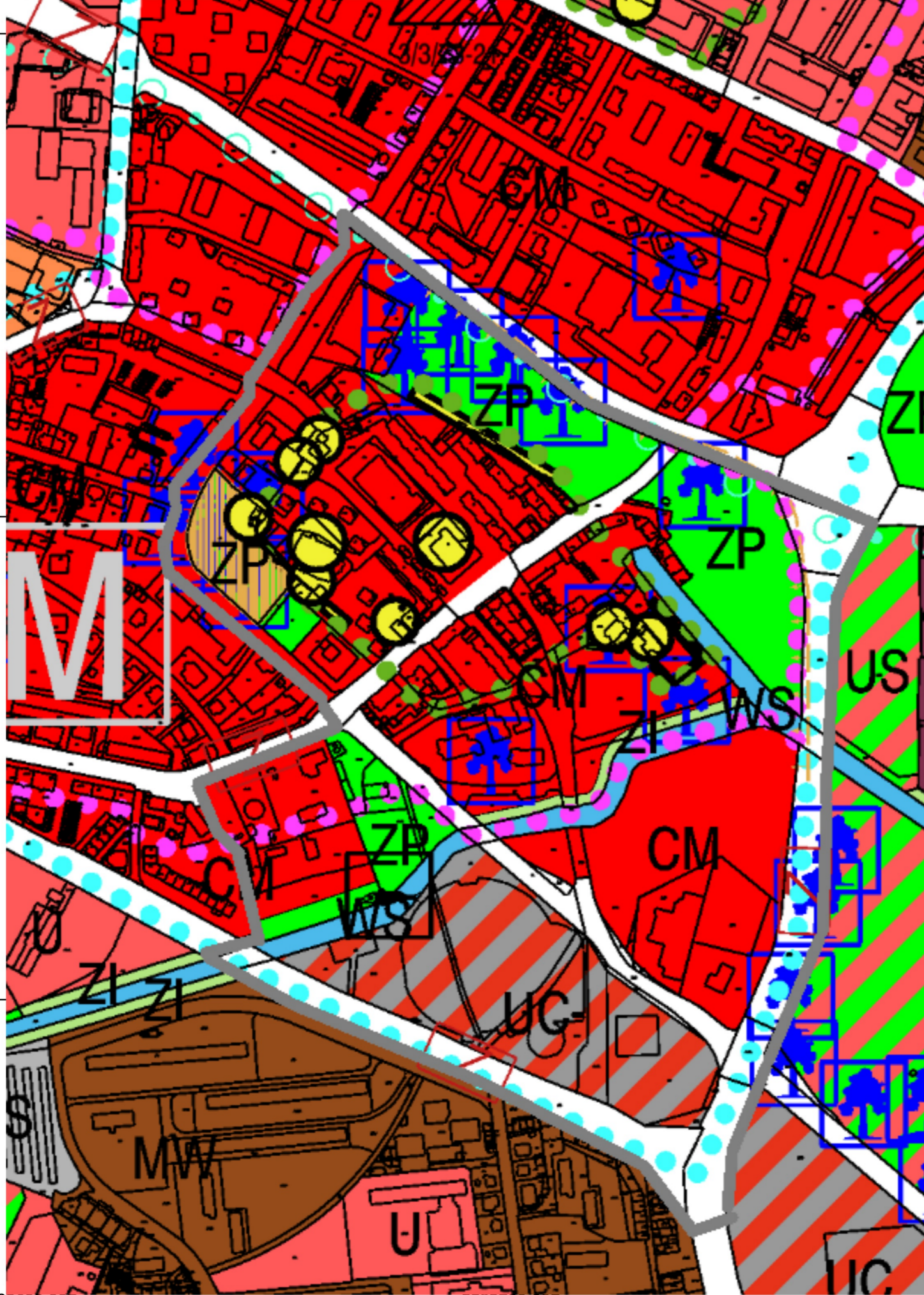
## PROGNOZA ODDZIAŁYWANIA NA ŚRODOWISKO

### OZNACZENIA

-  funkcje o pozytywnym wpływie na środowisko
-  funkcje o umiarkowanym wpływie na środowisko
-  granice obszaru objętego planem
-  linie rozgraniczające tereny o różnym przeznaczeniu lub różnych zasadach zagospodarowania
-  historyczne linie zabudowy
-  obowiązujące linie zabudowy
-  nieprzekraczalne linie zabudowy
-  granica strefy A ścisłej ochrony konserwatorskiej
-  granica strefy ochrony konserwatorskiej B
-  chroniona ekspozycja miasta
-  układ zieleni zabytkowej do zachowania - historyczny cmentarz
-  granica strefy OW obserwacji archeologicznej
-  obiekty wpisane do rejestru zabytków
-  obiekty w ewidencji zabytków
-  ruiny zamku wpisane do rejestru zabytków
-  obiekty zabytkowe niewpisane do rejestru zabytków i do ewidencji zabytków
-  zabytkowe mury miejskie
-  obiekty dysharmonizujące
-  obszar rehabilitacji istniejącej zabudowy
-  regionalna trasa rowerowa "Trasa Miedziana"
-  ścieżka pieszo-rowerowa
-  pomniki przyrody
-  MUZ - tereny zabudowy mieszkaniowo-usługowej i usług z zielenią towarzyszącą
-  MU - tereny zabudowy mieszkaniowo-usługowej
-  UC - tereny usług centrów
-  UH - tereny usług wielkopowierzchniowych
-  U - tereny usług
-  UK - tereny usług kultury religijnej
-  ZPU - tereny zieleni urządzonej i usług
-  WS - tereny wód powierzchniowych
-  ZP - tereny zieleni urządzonej
-  E - tereny infrastruktury - elektroenergetyka
-  KS - tereny obsługi komunikacji
-  KDZ - tereny publicznych dróg zbiorczych
-  KDL - tereny publicznych dróg lokalnych
-  KDD - tereny publicznych dróg dojazdowych
-  KDW - tereny dróg wewnętrznych
-  KDPJ - tereny ciągów pieszo-jezdnych
-  KDX - tereny ciągów rowerowych lub pieszo-rowerowych
-  KDP - tereny ciągów pieszych



wyrys ze studium uwarunkowań i kierunków zagospodarowania przestrzennego miasta Lubina - uchwała nr XXXVIII/274/22 Rady Miejskiej w Lubinie z dnia 23 sierpnia 2022 r.



Obszar planu w całości leży w granicach:  
 - udokumentowanego złoża rudy miedzi - złożo „Lubin - Małomice” RM 22,  
 - obszaru górniczego „Lubin-Małomice”,  
 - terenu górniczego „Lubin-Małomice” i na terenie chronionym miasta Lubina.

Załącznik nr 1  
 do uchwały nr ....  
 Rady Miejskiej w Lubinie  
 z dnia .....